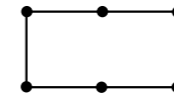



Plangebied




Bestemmingsplan Middenlaan 1 te Doorn

artikelnummer

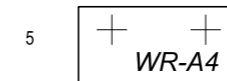
Bestemmingen



Tuin

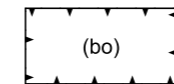


Wonen

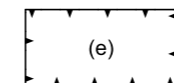


Waarde - Archeologie 4

Aanduidingen



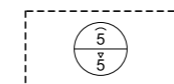
bos



erf



bouwvlak



maximale goot- en bouwhoogte (m)



gevellijn

Verklaringen



topografische en kadastrale gegevens
 - o_NL.IMRO.1581.bpDOOmiddenlaan1-GBKN_2009-06-17.dgn
 - o_NL.IMRO.1581.bpDOOmiddenlaan1-kad_2009-06-17.dgn

Gemeente Utrechtse Heuvelrug
 Bestemmingsplan Middenlaan 1 te Doorn
 analoge verbeelding



buRO
 bureau voor ruimtelijke ordening en advies

Utrechtseweg 29A telefoon 033 465 45 31
 3811 NA Amerfoort fax 033 462 41 15

projectnummer: 1581-07

tekeningnummer: 1581-07-P01

IDN: NL.IMRO.1581.bpDOOmiddenlaan1-va02

datum: augustus 2013

schaal: 1:1000

status: vastgesteld

formaat: A3